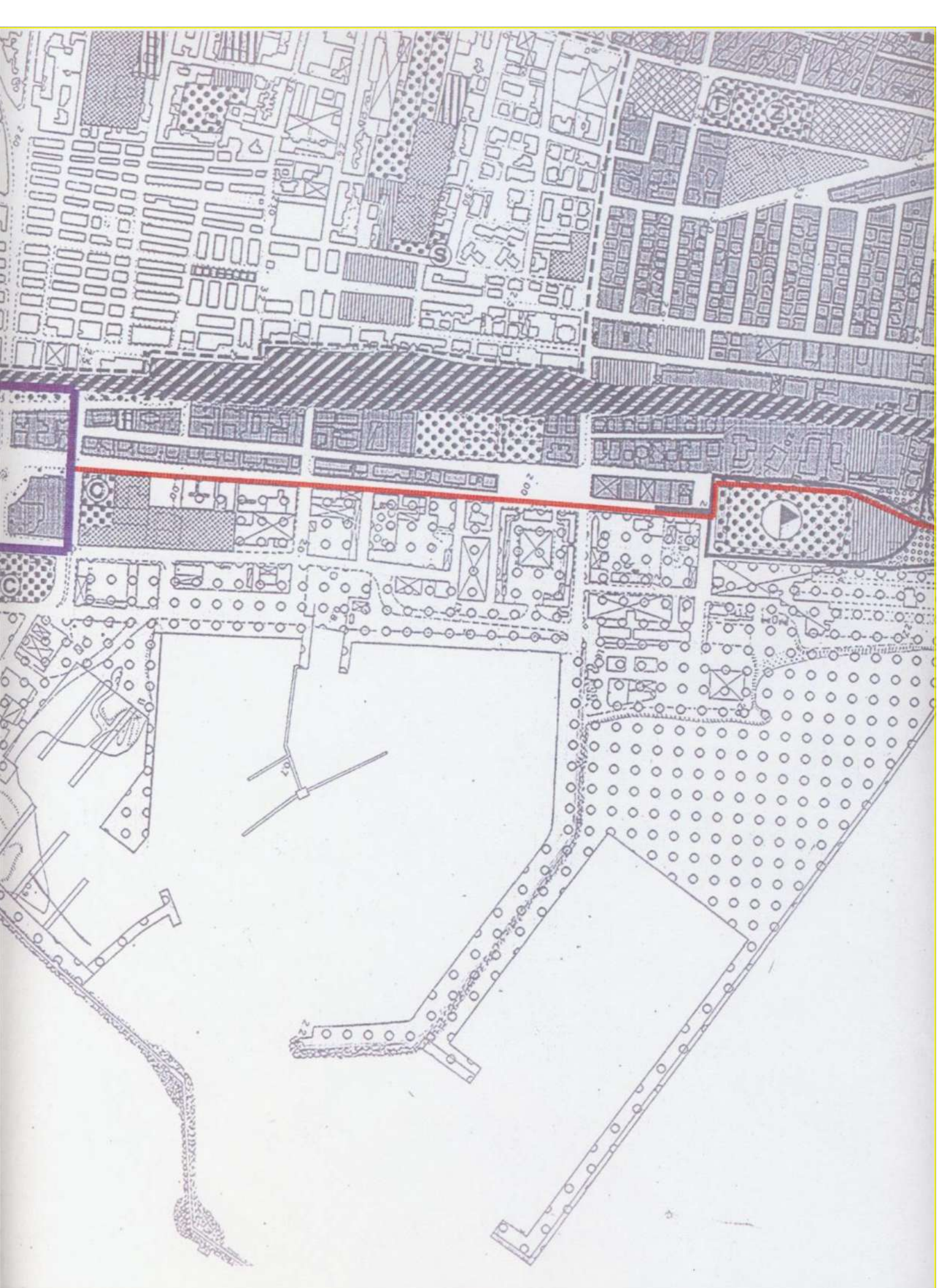


COROGRAFIA



ESTRATTO DI MAPPA CATASTALE SC. 1:1000



STRALCIO P.R.G. SC. 1:5000




FOTO PROSPETTO SUD EST



FOTO PROSPETTO NORD EST SOPRA SPOLIATOI



FOTO PROSPETTO SUD EST SOPRA SPOLIATOI



FOTO PROSPETTO NORD



FOTO PROSPETTO NORD EST SOTTO PORTICO



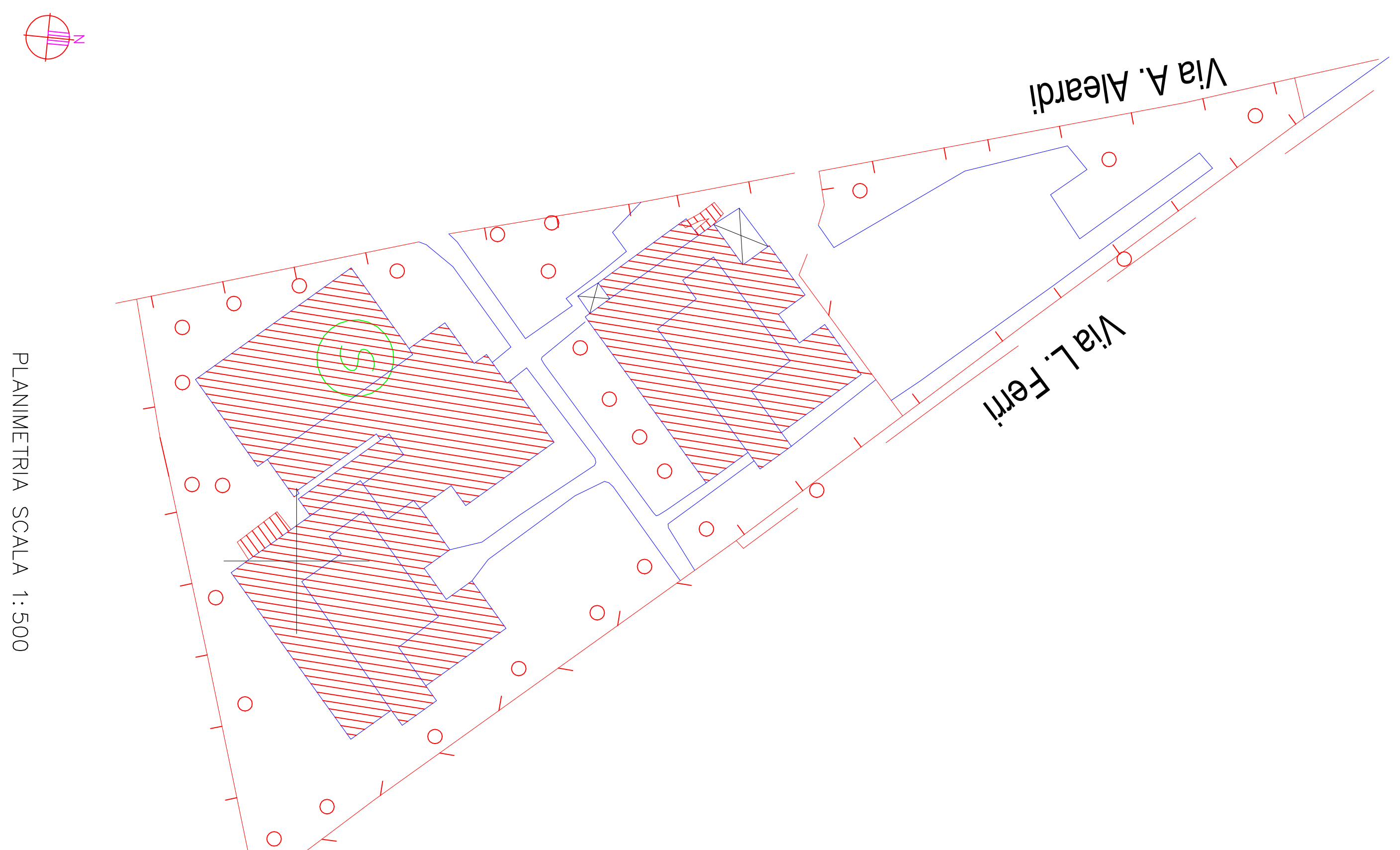
FOTO PROSPETTO SUD




FOTO PROSPETTO SUD OVEST



FOTO PROSPETTO NORD OVEST



PLANIMETRIA SCALA 1:500



SETTORE LAVORI PUBBLICI, MANUTENZIONE E GESTIONE DEL PATRIMONIO

«Bando n. 13 del 3/4/2019  
Piano Paesaggio n. 201/2020 - Edilizia scolastica  
Commissaria : Comune di S. Benedetto del Tronto - ASF»

LAVORI DI RISTRUTTURAZIONE CON ADEGUAMENTO SISMICO, FUNZIONALE E EDIFICI EFFICIENTAMENTO ENERGETICO DEL POLO SCOLASTICO VIA FERRI (2° STRALCIO) - PALESTRA E CORPO SPOLIATOI

PROGETTO ESECUTIVO	TAVOLA
5	5

PROGETTO ESECUTIVO

PROGETTO ESECUTIVO

PROGETTO ESECUTIVO

PROGETTO ESECUTIVO

PROGETTO ESECUTIVO

PROGETTO ESECUTIVO

PROGETTO ESECUTIVO

PROGETTO ESECUTIVO

PROGETTO ESECUTIVO

PROGETTO ESECUTIVO

PROGETTO ESECUTIVO

PROGETTO ESECUTIVO

PROGETTO ESECUTIVO

PROGETTO ESECUTIVO

PROGETTO ESECUTIVO