






STUDIO DI GEOLOGIA E GEOTECNICA

Dott. Giovanni Mancini

via Vidacilio, 4 Ascoli Piceno - Tel. 0736/261488

Cantiere: Via Enrico Toti-P.to d'Ascoli

Sondaggio n.1
Profondità: 12,00 m.

Profondità relativa	STRATIGRAFIA		PP	SPT	CI	H ₂ O
0,90 m.		Terreno di riporto				
2,90 m.		Limi sabbiosi giallastri saturi da -2,20 m. dal p.c.				≡
6,80 m.		limi sabbiosi con intercalazioni di lenti sabbiose				
7,70 m.		limi argillosi marroni				
12,00 m.		sabbie ben addensate				