





STUDIO TECNICO DI GEOLOGIA

dott. Stefano Taffoni

COMMITTENTE: DE CESARIS FRANCO S.R.L. CANTIERE: Loc. SS Annunziata Porto D'Ascoli										SONDAGGIO N. 1 quota m.s.m. 15.0 profondità m. 20.0				
perforazione	rivestimento	carotaggio	prove penetrometriche							quota		simbolo grafico	terreno attraversato	
			s p t							assoluta	relativa			classificazione e condizioni fisiche
			punta g. campionatore — rivestimento n colpi per cm 30 avanzamento							pket	falda			
			5	10	15	20	25	30	35	40	45			
PERCUSSIONE										ASSENTE			HUMUS VEGETALE MARRONE	
													LIMO SABBIOSO GIALLO PREVALENTEMENTE INCOERENTE ASCIUTTO, BEN ADDENSATO E COMPATTO	
													LIMO SABBIOSO GIALLO CON CIOTTOLI SPARSI, TERRENO BEN ADDENSATO E COMPATTO	
													SABBIA LIMOSA MISTA A GHIAIA. TERRENO DI COLORE GIALLO OCRA CON UMIDITA' ACCENTUATA VERSO IL BASSO.	

↑ umidità in incremento