


**LEGENDA**

**Area intervento**

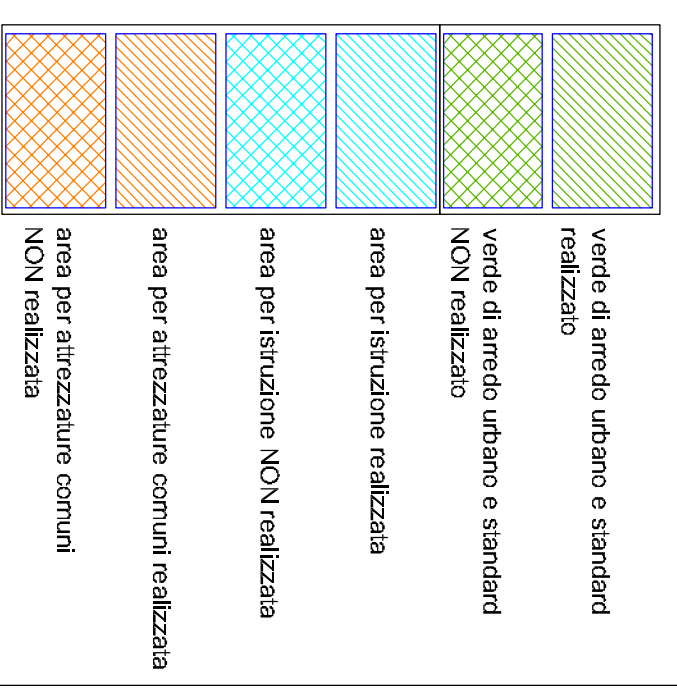


**Area private a destinazione residenziale**

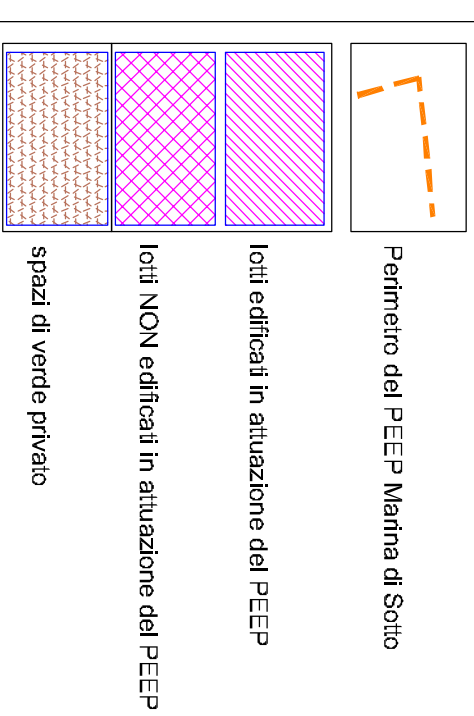
**esterne al perimetro del PEEP**



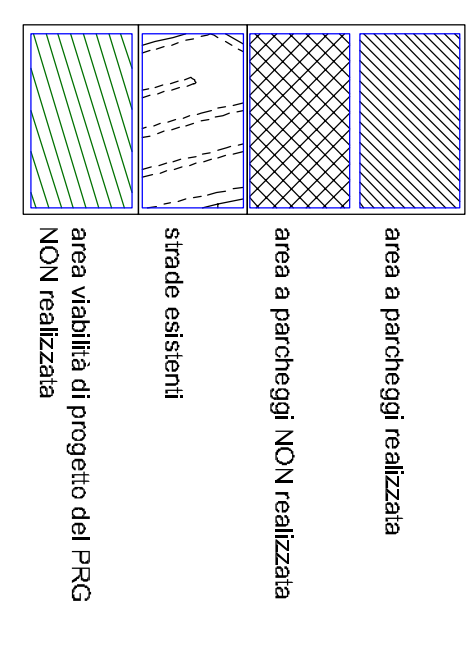
**Area pubbliche**



**interne al perimetro del PEEP**



**Viabilità e parcheggi**

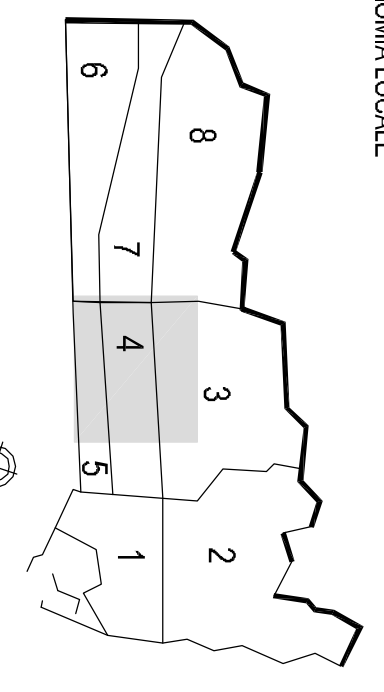


**Comune di San Benedetto del Tronto**  
P R O V I N C I A D I A S C O L I P I C E N O

**PIANO PARTICOLAREGGIATO  
DI INIZIATIVA PUBBLICA  
IN ATTUAZIONE AL PRG VIGENTE  
ZONA MARINA DI SOTTO - PIAZZA SAN PIO X**

# PPSPX

**PROGETTAZIONE**  
SETTORE SVILUPPO E QUALITÀ DEL TERRITORIO E DELL'ECONOMIA LOCALE  
**DIRIGENTE DEL SETTORE**  
ing. G. Polidori  
Servizio Pianificazione Urbanistica, Sviluppo Sostenibile e S.I.T.  
ing. M. Cicchi  
pered. G. Ciancotti  
geom. M. Follini  
dotr. G. Tiburini



**STATO DI ATTUAZIONE DEL P.R.G. E DEI  
PIANI PARTICOLAREGGIATI APPROVATI**