

Ascoli Piceno li

15/09/2021 Prot. CIIP n.



**2021015396**

Egr. Signori Sindaci  
COMUNI SOCI  
LORO SEDI

Spett.le E G A n. 5 Marche Sud  
[ato5marche@emarche.it](mailto:ato5marche@emarche.it)

Spett.le Provincia di Ascoli Piceno  
Presidente  
[provincia.ascoli@emarche.it](mailto:provincia.ascoli@emarche.it)

Spett.le Provincia di Fermo  
Presidente  
[provincia.fermo@emarche.it](mailto:provincia.fermo@emarche.it)

#### TRASMISSIONE VIA PEC

**Oggetto:** Crisi Idrica - provvedimenti conseguenti alla dichiarazione del **LIVELLO DI ALLARME - codice ROSSO - 3° STADIO - 3° FASE:** Aggravamento dell'approvvigionamento idrico - Avviso di ulteriore chiusura dei serbatoi. **Pubblicazione on line.**

Richiamate le precedenti comunicazioni in tema si informano le SS.LL. che la Ciip ha provveduto a pubblicare un servizio web con la mappatura delle aree dei comuni interessate dalle chiusure, consultabili liberamente per una migliore percezione delle zone soggette a restrizione dell'erogazione del servizio, al seguente link.

<https://ciip.maps.arcgis.com/apps/instant/minimalist/index.html?appid=9f0004483600492495c5efded5e1cb55>

Si allega anche un piccolo manuale utile per una migliore consultazione dell'applicativo.  
Il link sarà altresì pubblicato sulle pagine social della Ciip Spa.

Ringraziando per la cortese collaborazione che codesta Amministrazione vorrà fornire, attraverso iniziative volte a divulgare ed intensificare questa informazione, si inviano distinti saluti.



Il Presidente  
Giacinto Alati

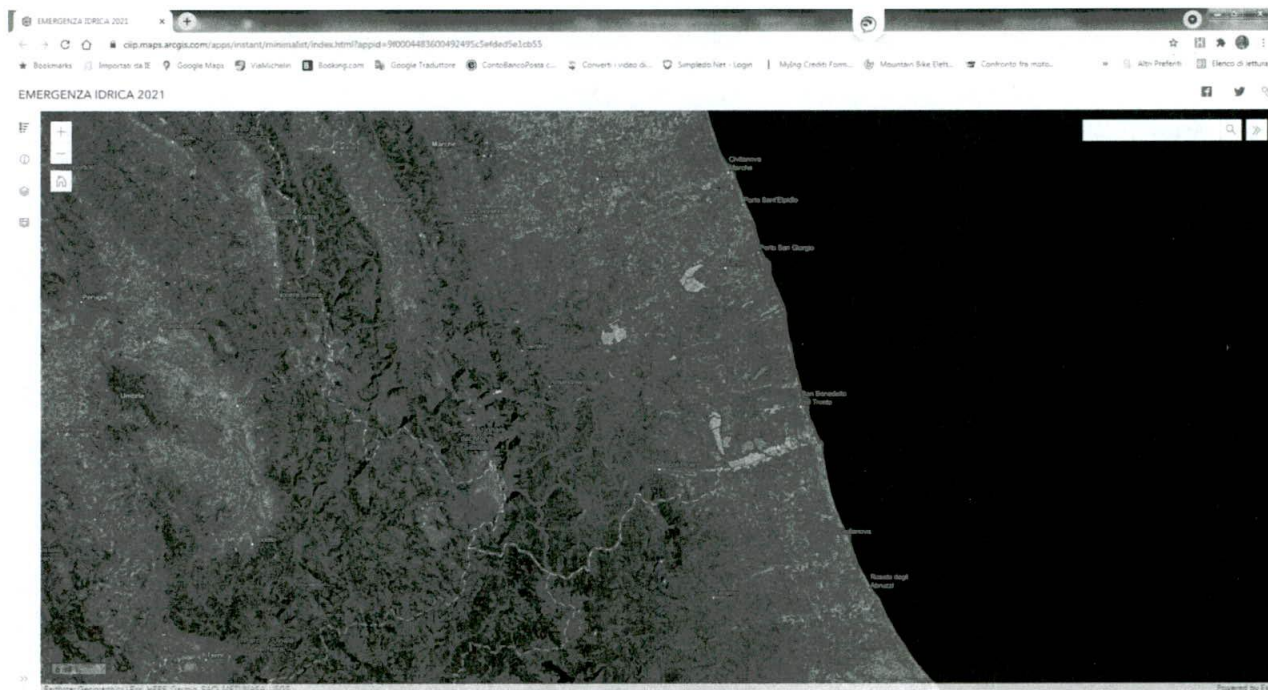
## GESTIONE DELL'EMERGENZA IDRICA 2021

### SITO INTERNET CIIP PER LA CONSULTAZIONE DELLE AREE DI INFLUENZA DEI SERBATOI SOGGETTI A CHIUSURA PROGRAMMATA

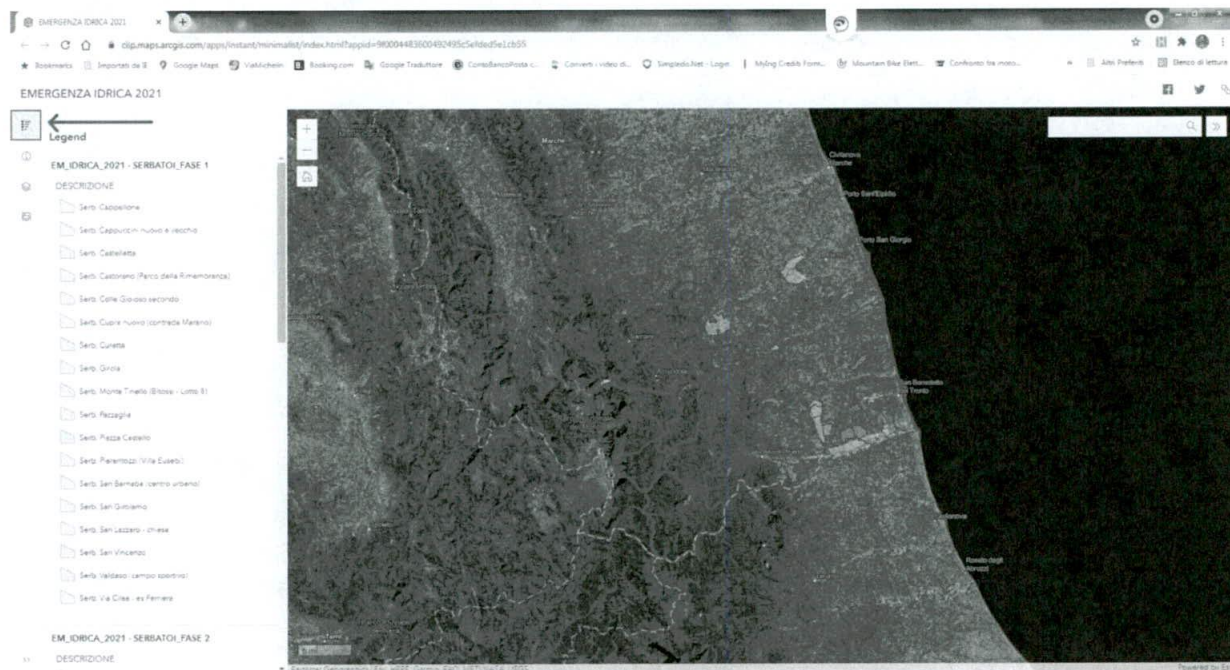
LINK:

<https://ciip.maps.arcgis.com/apps/instant/minimalist/index.html?appid=9f0004483600492495c5efded5e1cb55>

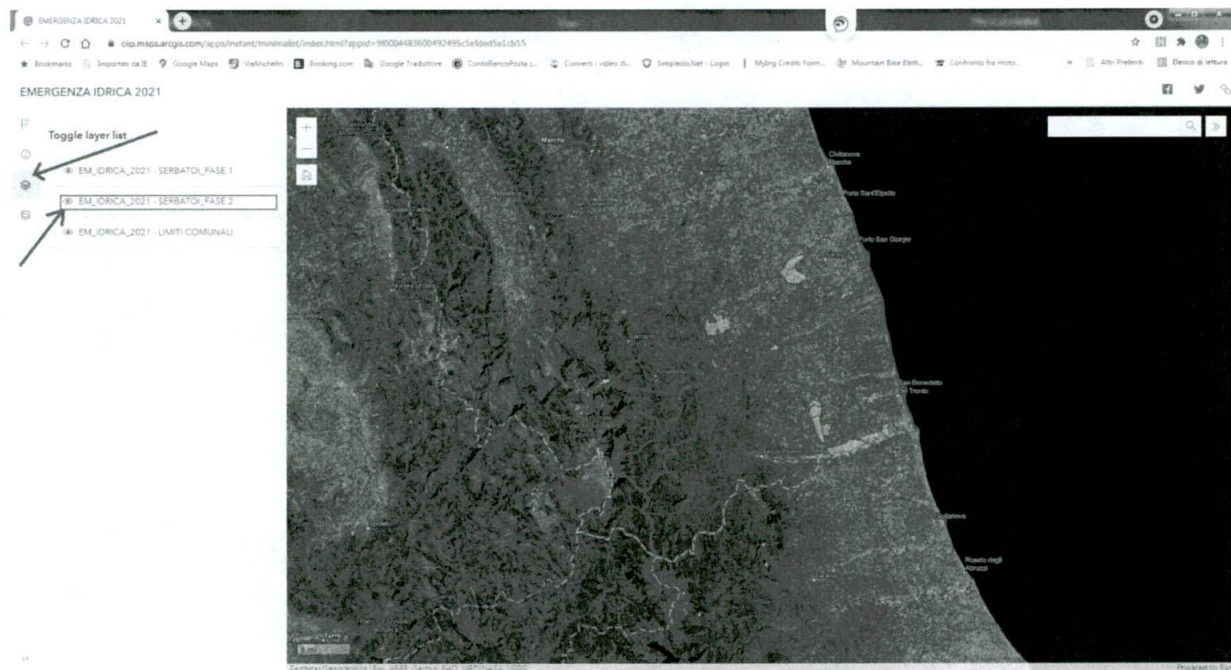
NELLA VIDEATA INIZIALE VENGONO EVIDENZIATI I CONFINI AMMINISTRATIVI DEI COMUNI DELL'ATO N. 5 MARCHE SUD




CLICCANDO SUL TASTO "LEGENDA" (IN ALTO A SX), VENGONO ELENCATI I SERBATOI OGGETTO DI CHIUSURA, RAGGRUPPATI PER "FASI"



CLICCANDO SUL TASTO "LAYER" (IN ALTO A SX), VENGONO EVIDENZIATE LE AREE DI INFLUENZA DI TUTTI I SERBATOI OGGETTO DI CHIUSURA, EVIDENZIATI CON COLORI DIVERSI PER OGNI "FASE"



CLICCANDO SULL' "AREA DI INFLUENZA" DI INTERESSE, A SINISTRA VIENE EVIDENZIATA DESCRIZIONE DEL SERBATOIO E DEL COMUNE.



INSERENDO NELLA CASELLA DI RICERCA (IN ALTO A DX) LA VIA E SELEZIONANDO QUELLA DEL COMUNE DI INTERESSE DALLE SCELTE PROPOSTE (RICERCA DI GOOGLE) VIENE EVIDENZIATA CENTRATA SULLA MAPPA: SE SOGGETTA A CHIUSURA, VIENE ANCHE EVIDENZIATA L'AREA DI INFLUENZA DEL RELATIVO SERBATOIO; CLICCANDO SULL'AREA, A SX VIENE EVIDENZIATO IL SERBATOIO INTERESSATO DALLA CHIUSURA;

