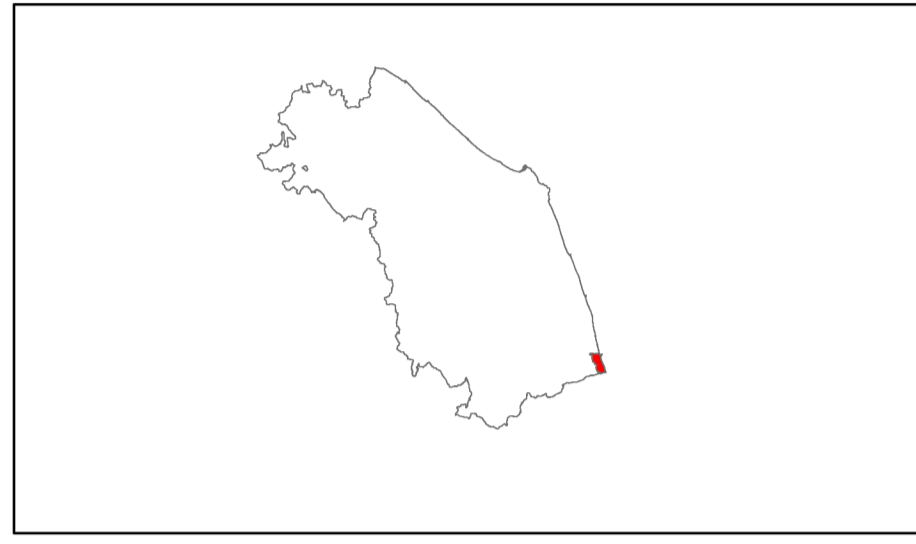


# MICROZONAZIONE SISMICA

## Carta delle Frequenze

scala 1:3.000  
 Regione Marche  
 Comune di San Benedetto del Tronto



**Soggetti Realizzatori**

Geol. Primo FALCONI  
 Geol. Roberto D'Ambrosio  
 Geol. Massimiliano MARCHETTI


**Data e revisione:** 15.01.2023  
 "aggiornamento a seguito di integrazioni giugno 2023"



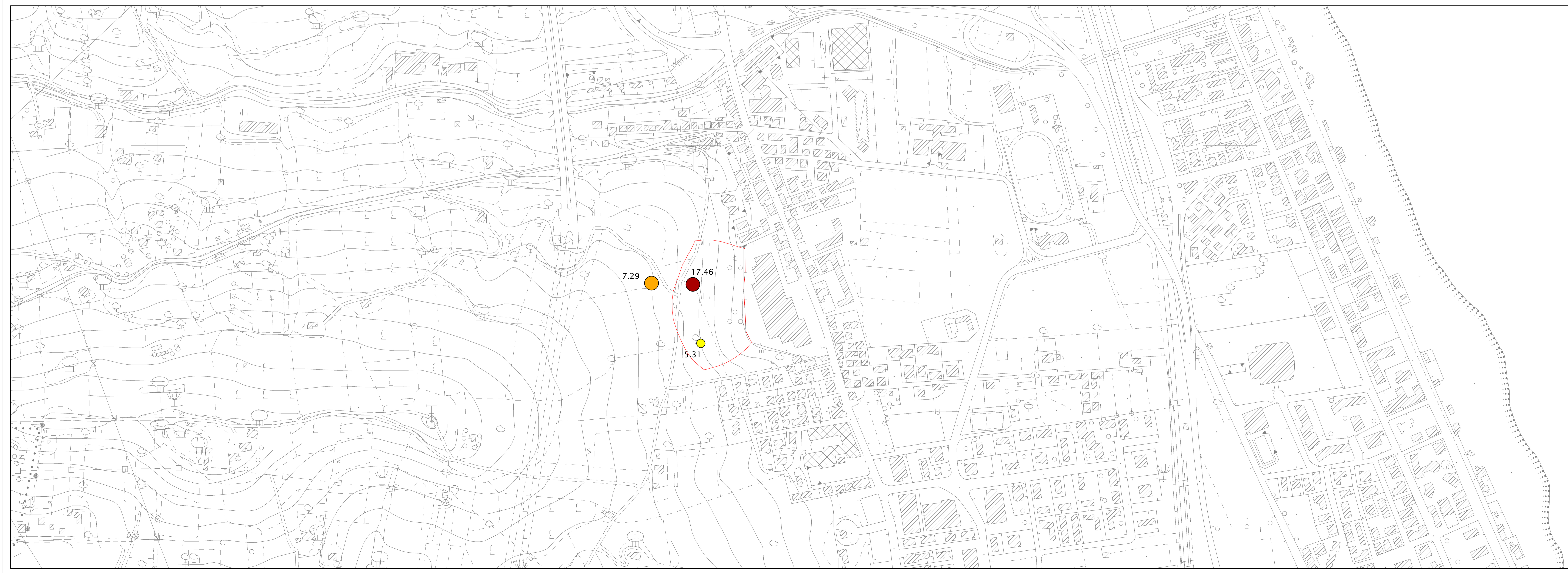
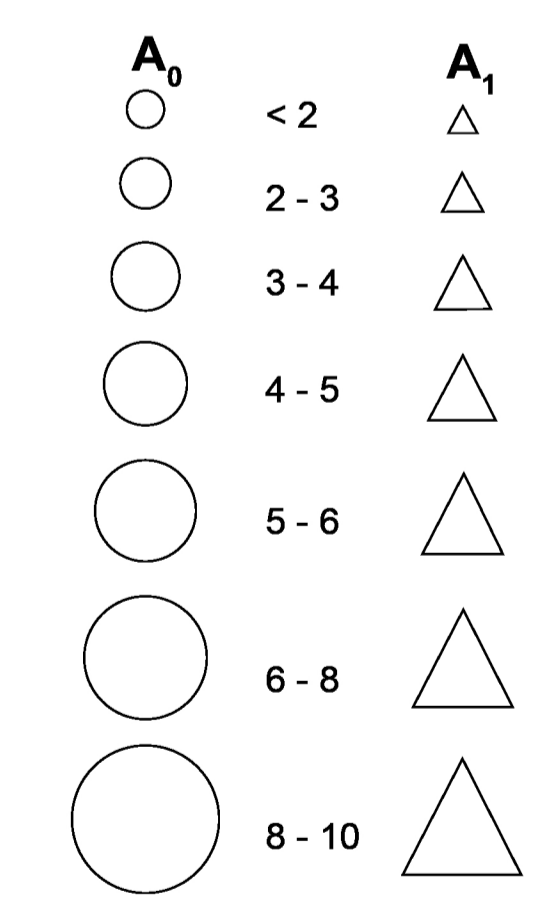
### Legenda

Aree di studio di approfondimento di Livello 3 sulle aree di attenzione per instabilità di versante

#### Frequenza f (Hz)



#### Ampiezza



Riferimenti cartografici:  
 - Carta Tecnica Regionale (C.T.R.) Regione Marche, sezioni N° 327.030 e N° 327.070;  
 - Carta Geologica dell'Italia al 100.000, Foglio 133-134 ASCOLI PICENO - GULIANOVA;  
 - Carta Geologica Regionale, Edizione CTR, sezioni N° 327.030 e N° 327.070;  
 - Piano Stralcio di Bacino per l'Assetto Idrogeologico a scala dell'Autonomia di Bacino Regionale (PAI MARCHE);  
 - Progetto IF1, ISPRA - Dipartimento Difesa del Suolo.

