



Comune di San Benedetto del Tronto
PROVINCIA DI ASCOLI PICENO

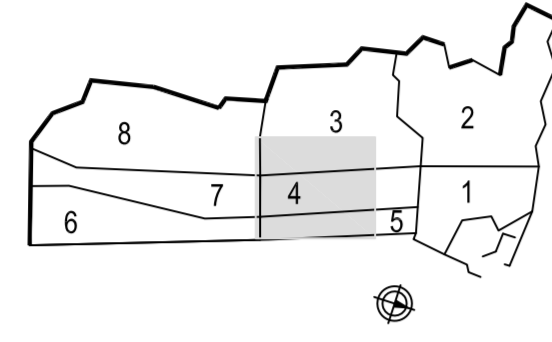
**PIANO PARTICOLAREGGIATO
DI INIZIATIVA PUBBLICA
IN ATTUAZIONE AL PRG VIGENTE
ZONA MARINA DI SOTTO - PIAZZA SAN PIO X**

PPSPX

PROGETTAZIONE
SETTORE SVILUPPO E QUALITA' DEL TERRITORIO E DELL'ECONOMIA LOCALE

DIRIGENTE DEL SETTORE
Ing. G. Polisor

Servizio Pianificazione Urbanistica, Sviluppo Sostenibile e S.I.T.
Ing. M. Cicchi
per. ed. G. Chiarozzi
geom. M. Forlini
dott. G. Tiburtini



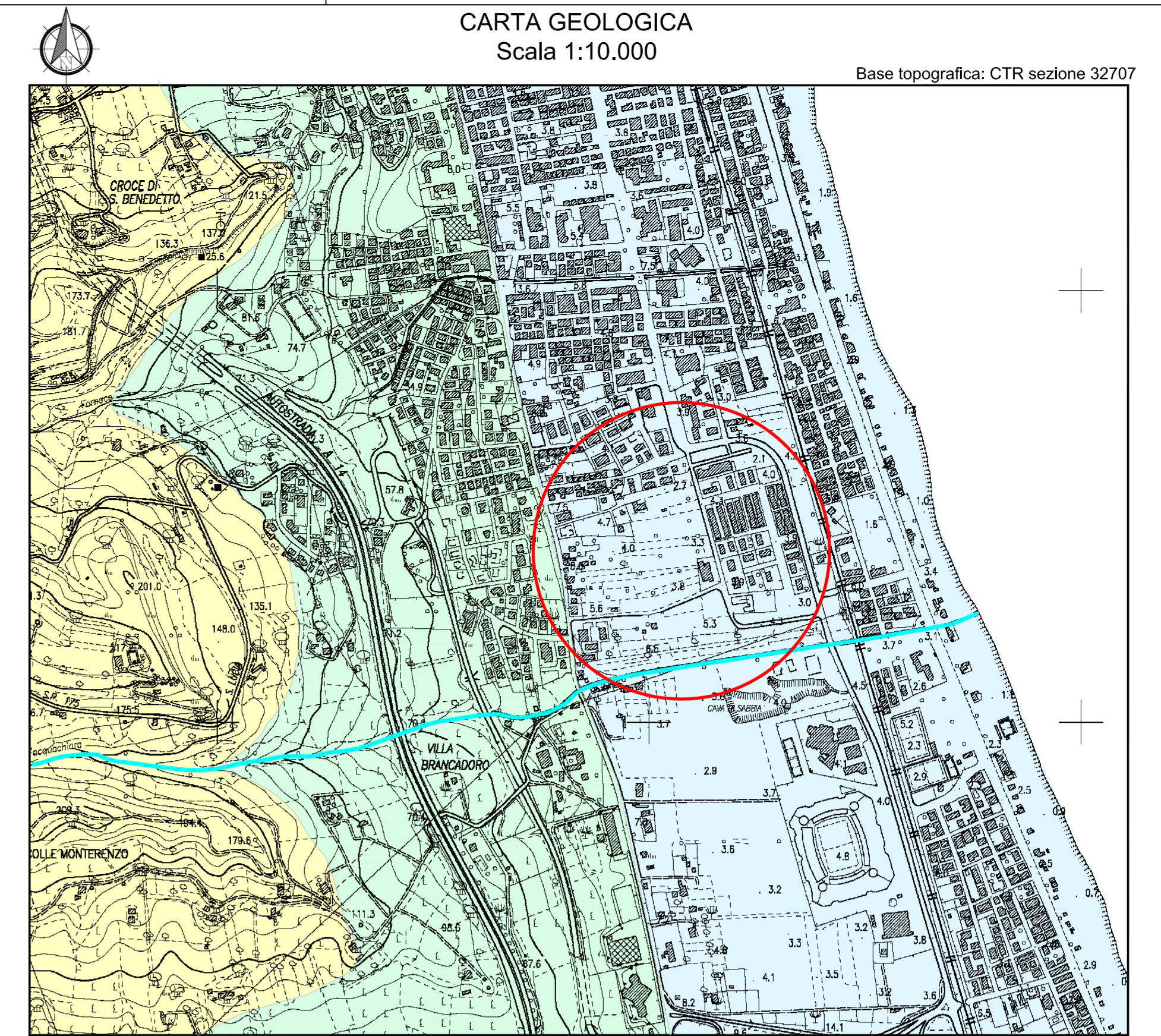
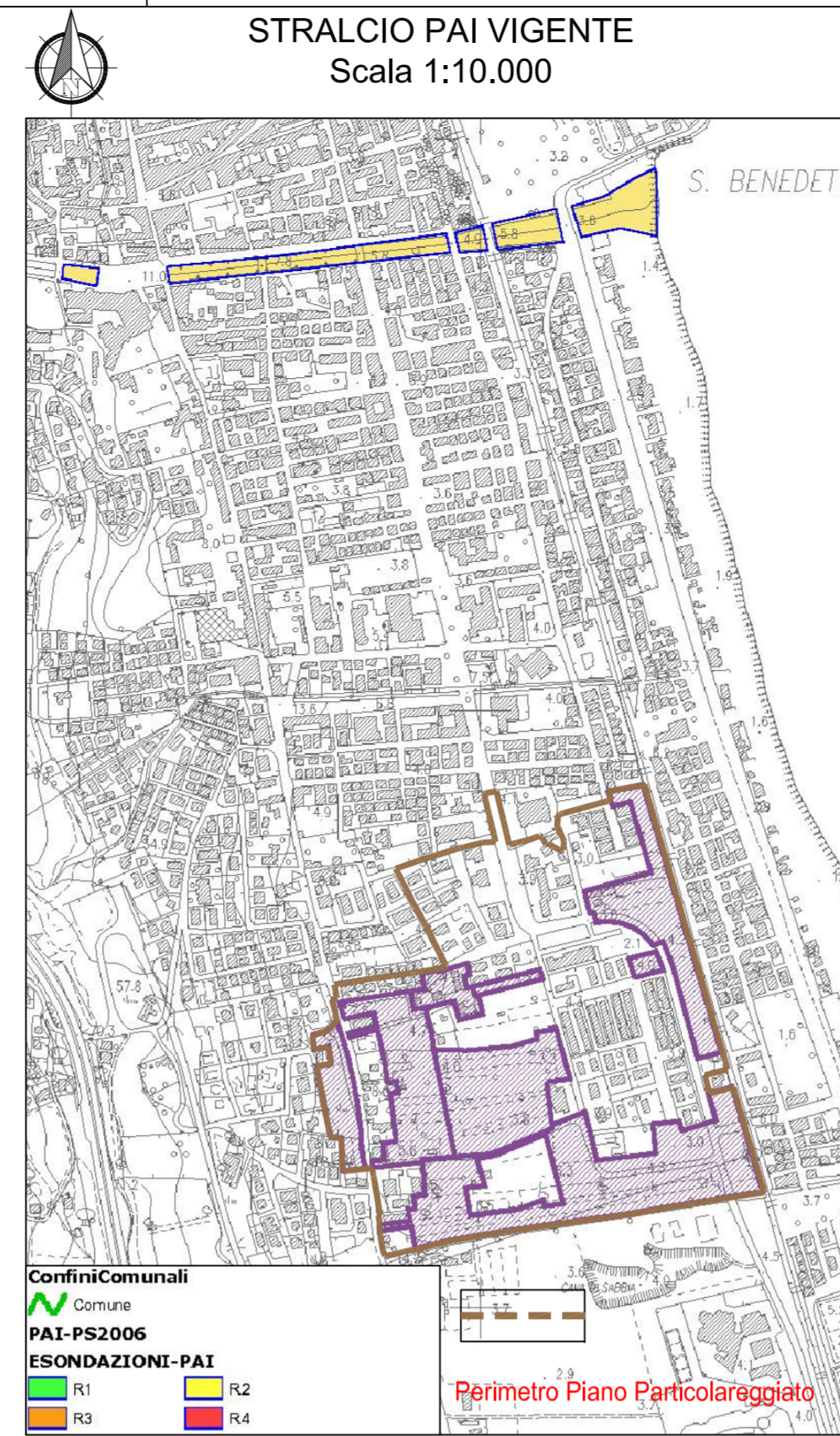
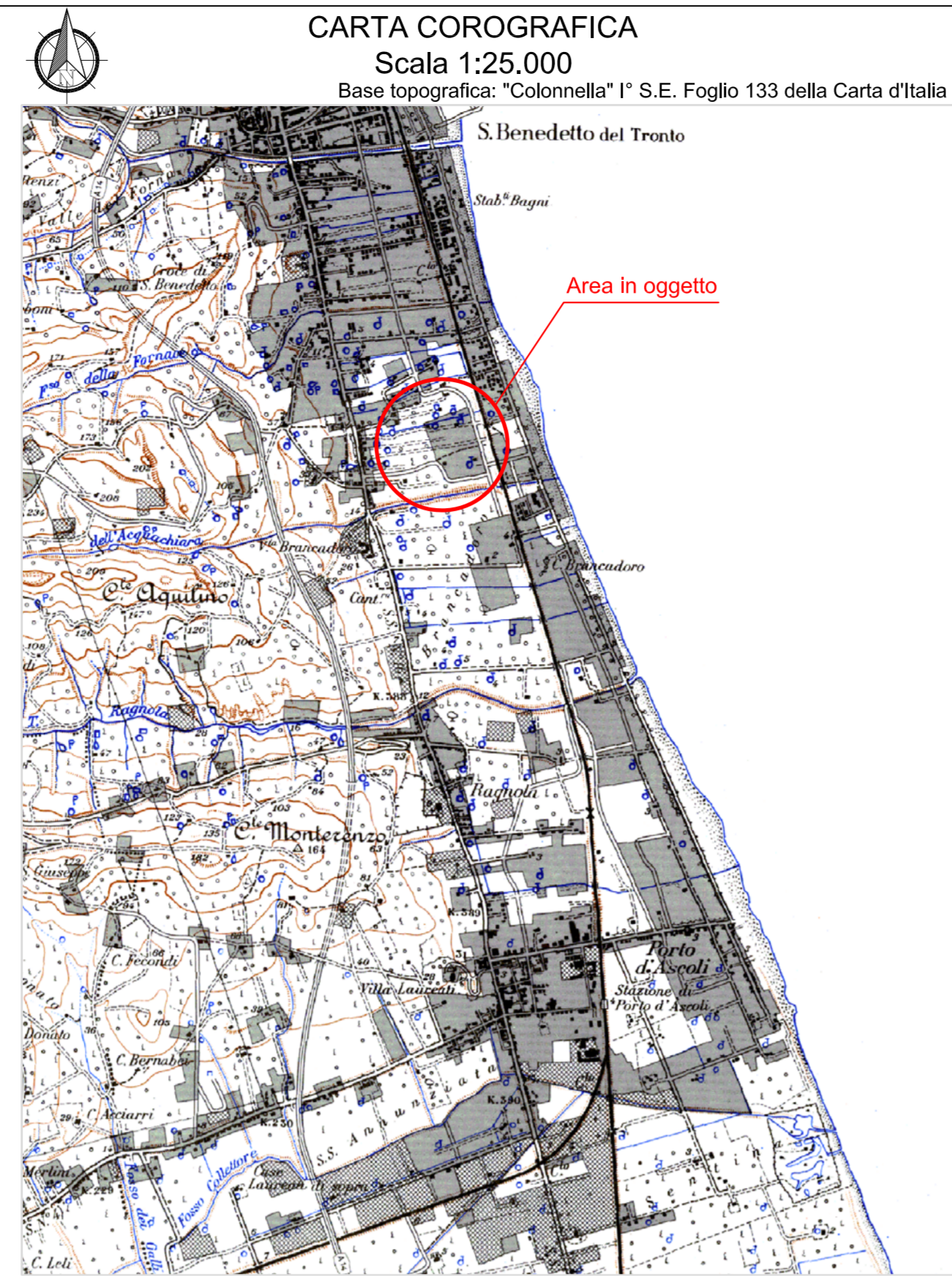
STUDIO ASSOCIATO DI GEOLOGIA E GEOTECNICA MARUCCI
Dott. Geol. Cinzia Marucci
Collaboratore
Ing. Massimo Livio Maravalle

RELAZIONE GEOLOGICA
INQUADRAMENTO TERRITORIALE

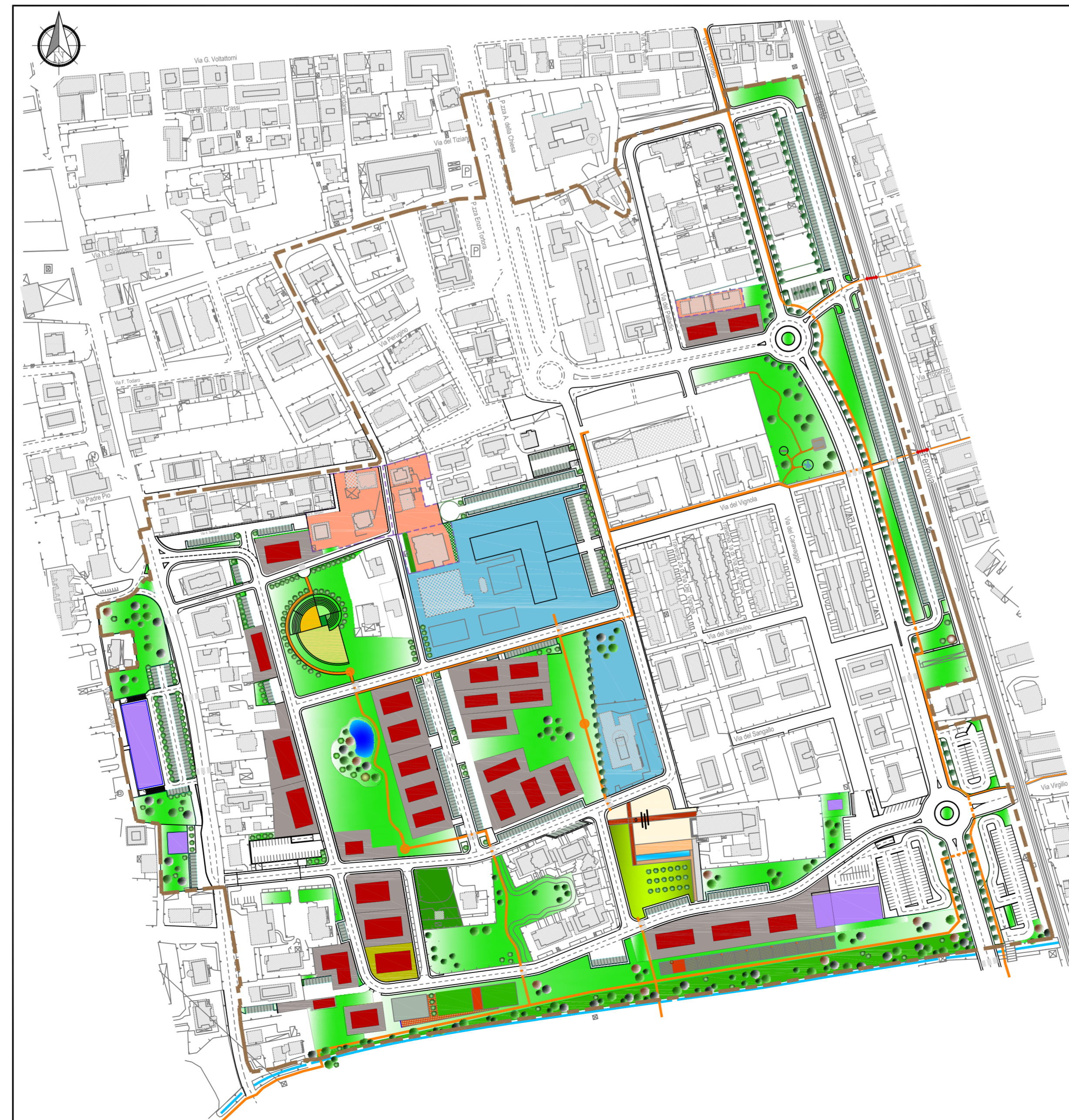
ELAB. 24/1

SCALE VARIE

Giugno 2014



CARTA DI ZONIZZAZIONE DI PROGETTO
Scala 1:2.500



LEGENDA

- Perimetro Piano Particolareggiato
- Parco pubblico
- Verde privato
- Parcheggio pubblico a raso
- Parcheggio pubblico doppio livello
- Edilizia residenziale
- Edilizia Sociale
- Riqualficazione urbanistica
- Attrezzature scolastiche
- Attrezzature comuni
- Attrezzature sportive
- Spazio di relazione attrezzato (piazza S. Pio X)
- Parco ricreativo attrezzato
- Orti urbani
- Corridoio ecologico
- Viabilità
- Piste ciclabili
- Sottopasso ferroviario da adeguare

LEGENDA

- Sabbie fini di spiaggia attuali e recenti
- Sabbie gialle stratificate
- Argille sabbiose grigio-azzurre
- Area in oggetto
- Torrente Acquachiara



FOTO DA SATELLITE



Perimetro Piano Particolareggiato