



Comune di San Benedetto del Tronto
PROVINCIA DI ASCOLI PICENO

PIANO PARTICOLAREGGIATO
DI INIZIATIVA PUBBLICA
IN ATTUAZIONE AL PRG VIGENTE
ZONA MARINA DI SOTTO - PIAZZA SAN PIO X

PPSPX

PROGETTAZIONE
SETTORE SVILUPPO E QUALITA' DEL TERRITORIO E
DELL'ECONOMIA LOCALE

DIRIGENTE DEL SETTORE
ing. G.Polidori

Servizio Pianificazione Urbanistica, Sviluppo Sostenibile e S.I.T.
ing. M.Cicchi
per.ed. G.Ciarrocchi
geom. M.Forlini
dott. G.Tiburtini

STUDIO ASSOCIATO DI GEOLOGIA
E GEOTECNICA MARUCCI
Dott. Geol. Cinzia Marucci

RELAZIONE GEOLOGICA

ELAB. 24.6





CARTA DELLA VOCAZIONALITA'
EDIFICATORIA

Scala 1:2.000

Giugno 2014

LEGENDA

(Regione Marche - Circolare n. 14 del 28 agosto 1990)

-  Area vocata all'edificazione
-  Perimetro Piano Particolareggiato
-  Perimetro Ambito
-  Edifici da realizzare

