





 Perimetro Piano Particolareggiato

Fogli catastali: 16a, 16b, 17






**Comune di San Benedetto del Tronto**  
PROVINCIA DI ASCOLI PICENO

# PPSPX

**PIANO PARTICOLAREGGIATO  
DI INIZIATIVA PUBBLICA  
IN ATTUAZIONE AL PRG VIGENTE  
ZONA MARINA DI SOTTO - PIAZZA SAN PIO X  
VARIANTE**



**PROGETTAZIONE**  
SETTORE GESTIONE DEL TERRITORIO ED ATTIVITA' PRODUTTIVE

DIRIGENTE DEL SETTORE  
ing. G. Polidori

Servizio Pianificazione Urbanistica  
Direttore dott. G. Tiburini  
geom. M. Forlini  
geom. A. Capannelli

SINDACO  
Pasquino Piunti

ASSESSORE  
Pasquino Piunti

SEGRETARIO GENERALE  
Dott. Edoardo Antuono

<b>MAPPA CATASTALE</b>	
ELAB. 04	SCALA 1 : 2000
Ottobre 2018	