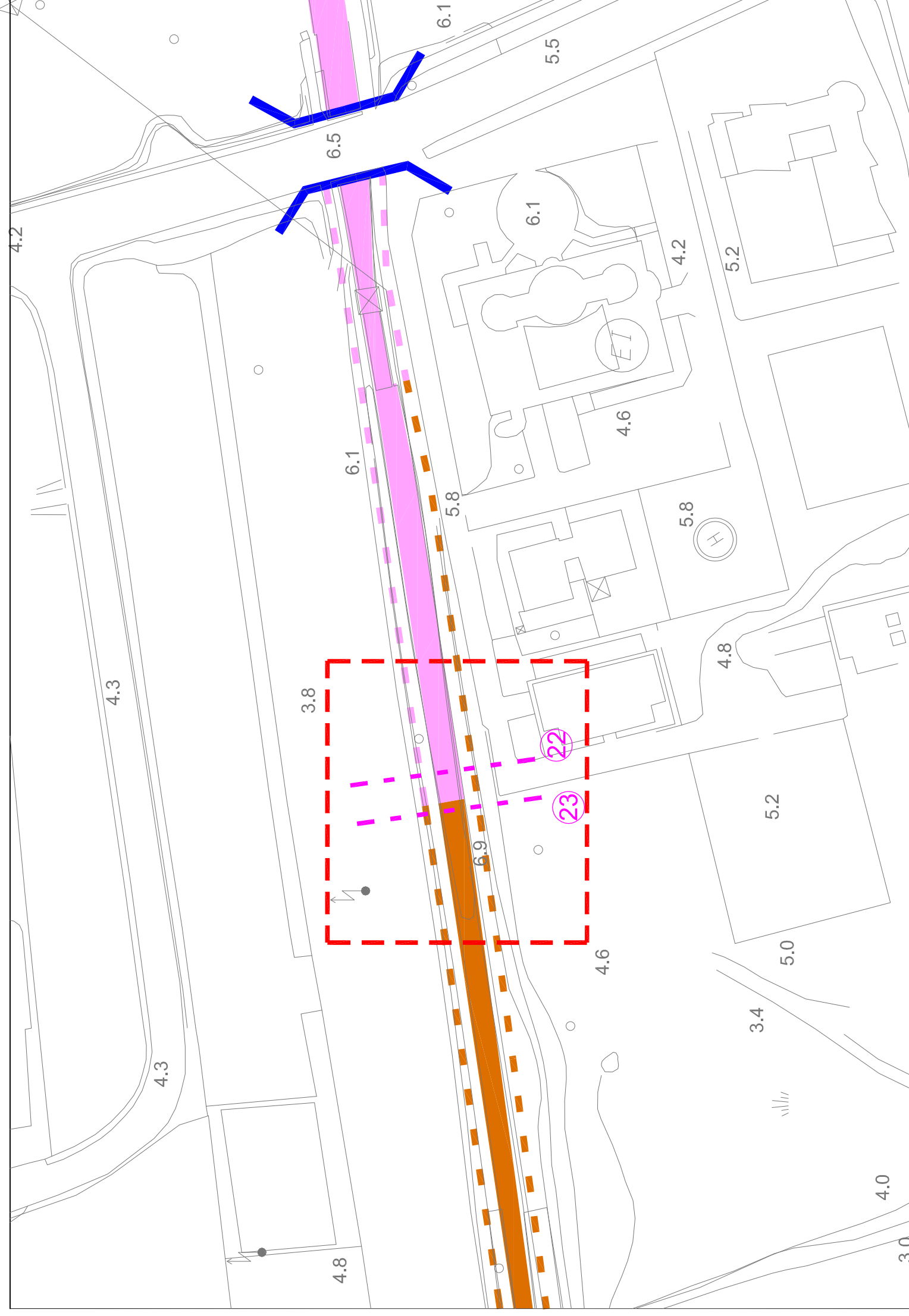








**STRALCIO PLANIMETRICO CON INDICAZIONE DEL TRATTO OGGETTO DI INTERVENTO**  
 Scala 1: 1.000



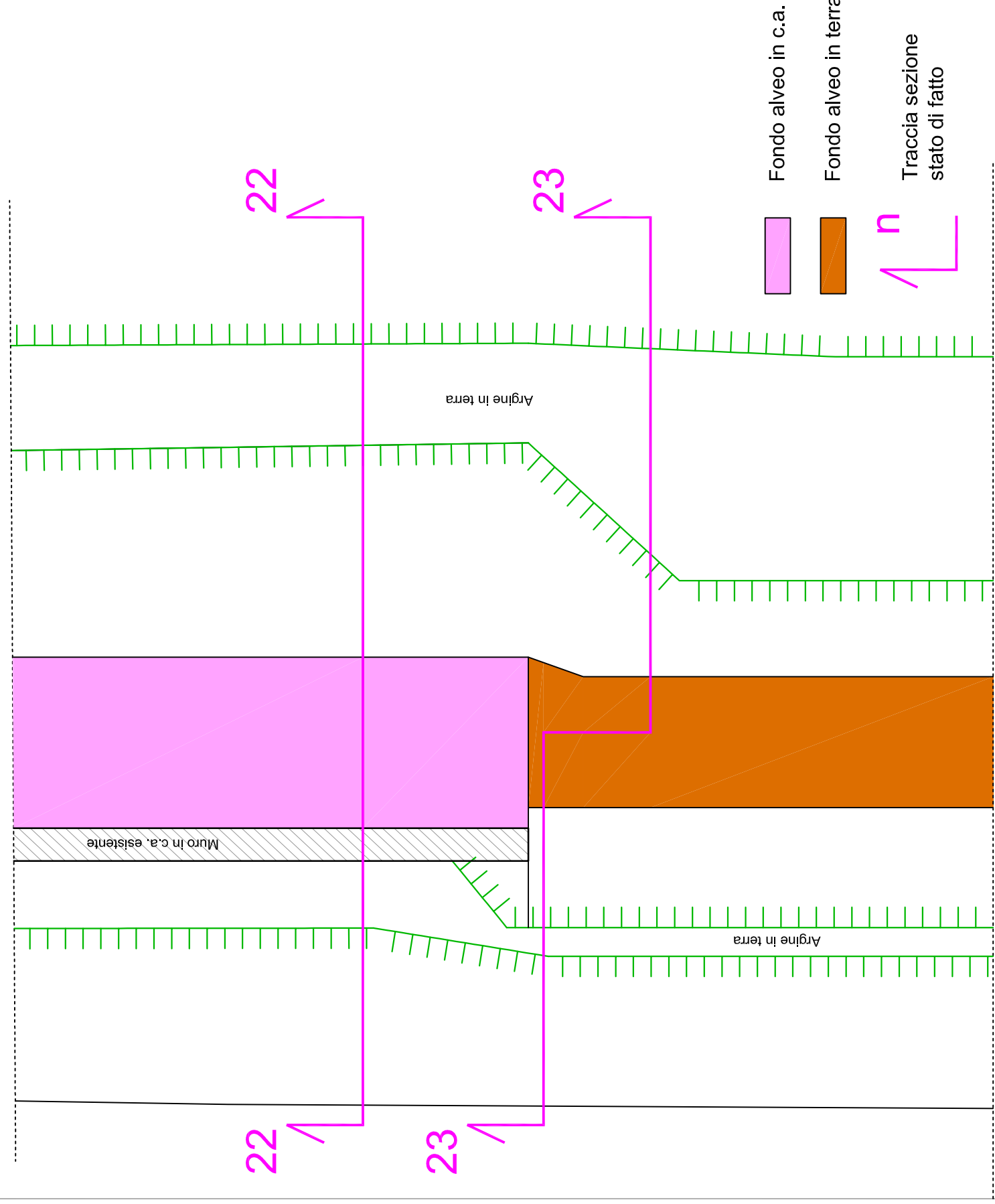
**LEGENDA**

-  Fondo alveo in c.a.
-  Fondo alveo in terra
-  Argini in c.a.
-  Argini in terra
-  Ponte
-  Tracce sezioni verifica idraulica

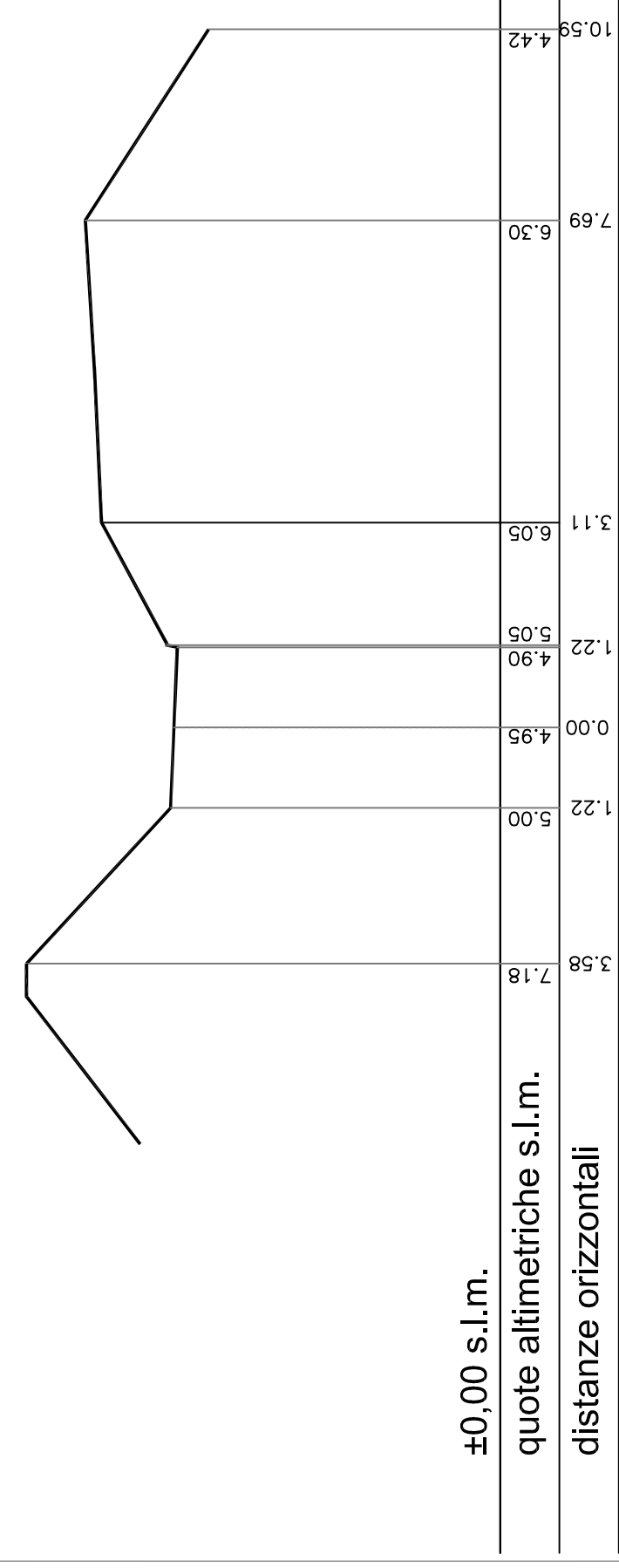


La foto mostra il tratto cementato che da poco a monte di Viale dello Sport, prosegue fino alla foce. L'argine sinistro in terra si raccorda con il muro in c.a. In questo tratto deve essere realizzato un muro di raccordo.

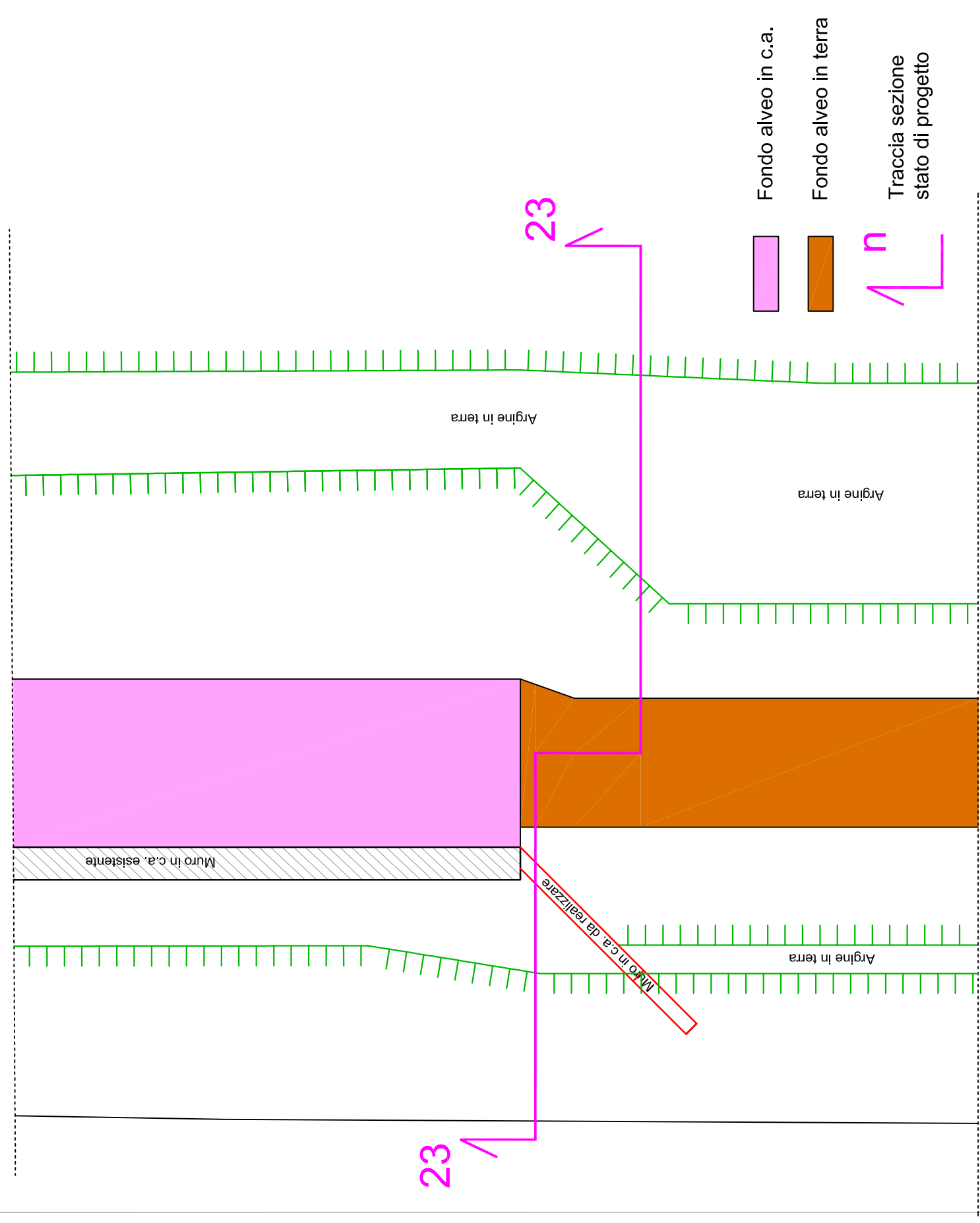
PIANTA STATO DI FATTO Scala 1:100



SEZIONE 23 - STATO DI FATTO Scala 1:100



PIANTA STATO DI PROGETTO Scala :100



SEZIONE 23 - STATO DI PROGETTO Scala 1:100

