


**GEOM. TIBERIO CECCARELLI**  
 VIA LUCIANO MANARA N. 136  
 63039 SAN BENEDETTO DEL TRONTO  
 TEL. 0735/894122  
 C.F. CCC TBR 58E29 H769W - P.I. 00735930448

**ING. ENRICO CINCIRIPINI**  
 VIA ENRICO TOTI N. 45/L  
 63037 SAN BENEDETTO DEL TRONTO  
 TEL. 0735/787884  
 C.F. CNC NRC 58E22 H769F - P.I. 01094250444

**COMUNE DI SAN BENEDETTO DEL TRONTO**  
 PROVINCIA DI ASCOLI PICENO

**OGGETTO: RECUPERO URBANISTICO EDILIZIO IN**  
**VIA SILVIO PELLICO / VIA ISAIA CECI**  
 (Zona 8 - Piano di Recupero, Legge 457 del 05/08/79  
 delibera n. 522 del 08/11/88 - Zona di Completamento B1)

**COMMITTENTE :** MELONARI LINO, ANTONIA, ANNA MARIA  
 MELONARI FIORELLA, MARIA  
 PIERANTOZZI LUCIA  
 PETRO MARIA TERESA, RITA, NORMA MARISA,  
 SILVIA GABRIELLA, CLAUDIO VITTORIO

I proprietari <i>Antonio Melonari</i> <i>Anna Maria Melonari</i> <i>Pietro Rita</i> <i>Melonari Lucia</i> <i>Melonari Antonia</i> <i>Melonari Anna Maria</i> <i>Pierantozzi Lucia</i> <i>Petro Maria Teresa</i> <i>Norma Marisa</i> <i>Silvia Gabriella</i> <i>Claudio Vittorio</i>	I progettisti  <b>CECCARELLI</b> TIBERIO
DISEGNO SCALA 1:100	
<b>TAVOLA 12</b>	

ELABORATI : PUNTI DI VISTA FOTOGRAFICI - FOTO

DATA : 02/08/07

CITTÀ DI SAN BENEDETTO DEL TRONTO  
 PROVINCIA DI ASCOLI PICENO  
 Si certifica che il presente atto è stato depositato presso la Segreteria Generale  
 dal giorno 28/08/07  
 al giorno 28/09/07  
 Sede: 28/09/07 L'Istruttore Dirigente  
 della Segreteria Generale

**PLANIMETRIA PUNTI DI VISTA**  
**FOTOGRAFICI**  
 Scala 1 : 200

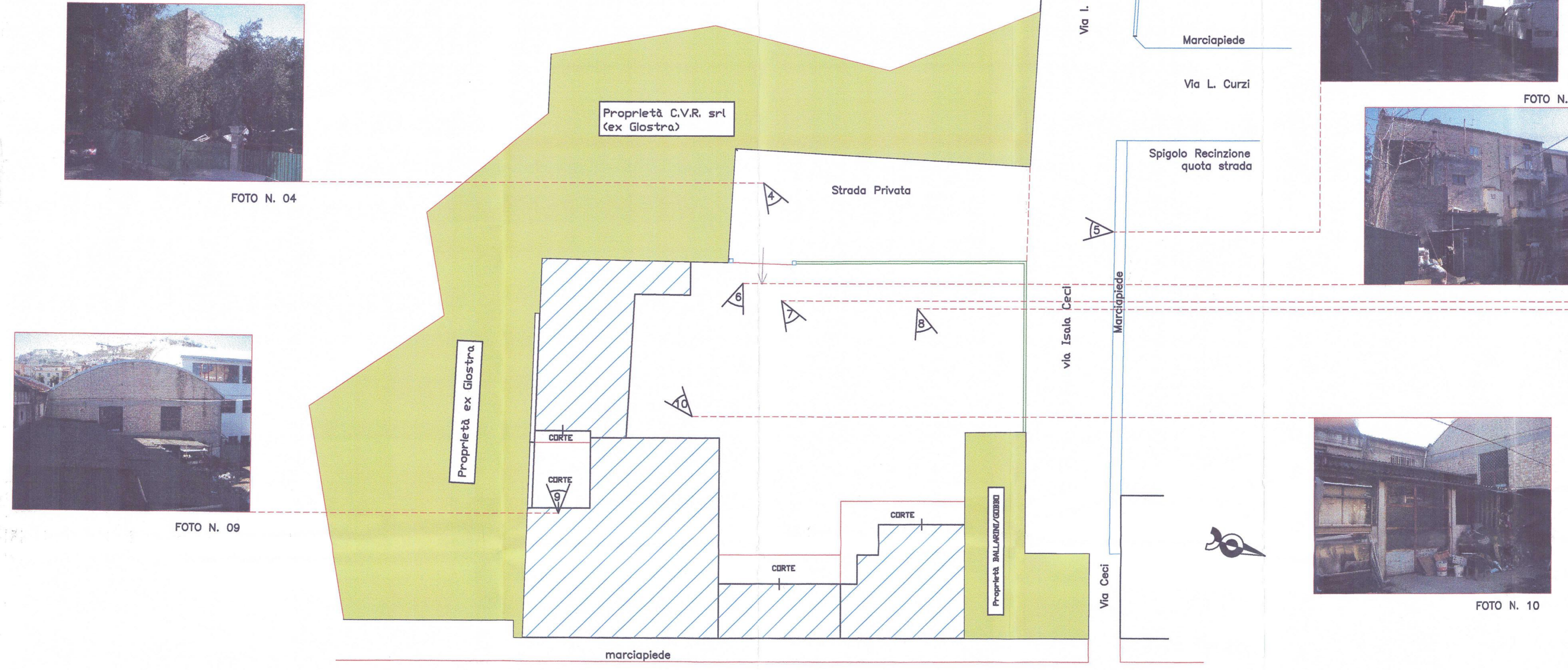


FOTO N. 04




FOTO N. 09




FOTO N. 05




FOTO N. 06




FOTO N. 07



FOTO N. 08




FOTO N. 10



FOTO N. 01



FOTO N. 01



FOTO N. 01

S.S. n. 16 < Adriatica >