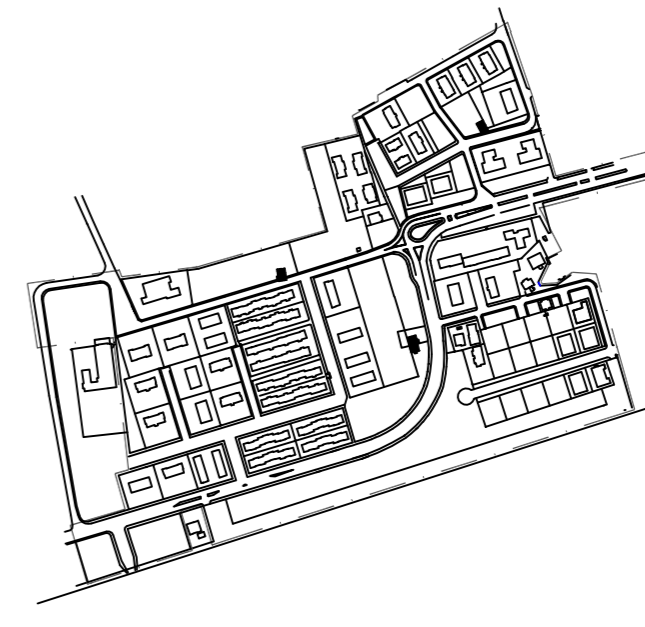


SETTORE ASSETTO DEL TERRITORIO  
direttore: dott. ing. Giovanni Zamporico  
  
SERVIZIO PIANIFICAZIONE E PROGRAMMAZIONE IRRADIANTICA  
direttore: dott. ing. Cristiano Enrico Medda  
dott. arch. Massimo Spigarello  
perito edile Giovanni Carracci  
geom. Giorgio Reale  
geom. Roberto Pini  
geom. Massimo Ciani  
  
L. SINDACO  
paese protetto:  
  
IL SEGRETARIO GENERALE










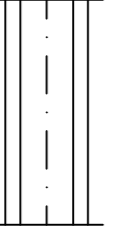



PLANIMETRIA GENERALE:  
assetto funzionale (APPROVAZIONE DEFINITIVA)

TAV.4

scala 1 : 1000

## LEGENDA

	AREE PRIVATE A DESTINAZIONE RESIDENZIALE
	lotti già edificati in attuazione del PEEP
	verde privato
	lotti da edificare
<b>AREE PUBBLICHE</b>	
	verde attrezzato
	verde di arredo urbano
	attrezzature comuni
	istruzione
<b>VIABILITA' E PARCHEGGI</b>	
	parcheggi
	strade carrabili
<b>ALTRE INFORMAZIONI</b>	
	limiti di piano particolareggiato

