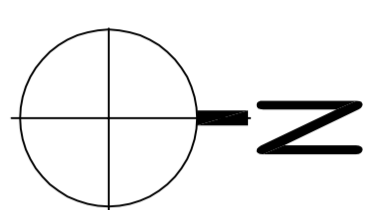


PIANO PARTICOLAREGGIATO COMPLETAMENTO ZONA MARINA DI SOTTO

PPC

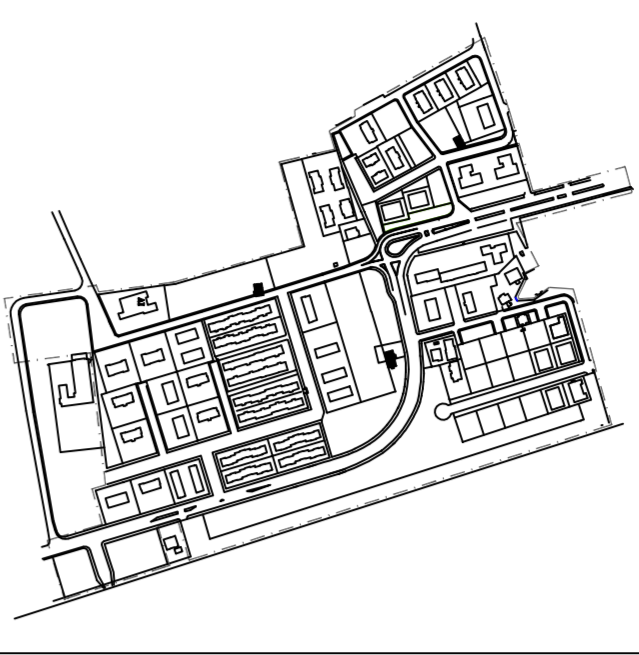


SETTORE ASSETTO DEL TERRITORIO
ingegner dott. ing. Giovanni Camporeale

SENZIO PARTICIPAZIONE E PROGRAMMAZIONE URBANISTICA
dott. arch. Massimo Spignelli
dott. arch. Roberto Caracciolo
dott. arch. Sergio Tassi
dott. arch. Giovanni Bernardini
dott. arch. Massimo Turchi
dott. arch. Massimo Turchi

IL SINDACO
paolo perazzoli

IL SEGRETARIO GENERALE



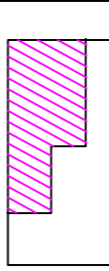
PLANIMETRIA GENERALE:
assetto morfologico (APPROVAZIONE DEFINITIVA)

TAV 5 scala 1:1000
Dicembre 96
Settembre 97

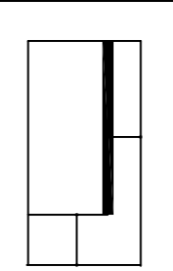
LEGENDA

EDIFICAZIONE


edifici esistenti



sagoma limite degli edifici di progetto
distacchi minimi
allineamento obbligatorio



numero d'ordine dei lotti

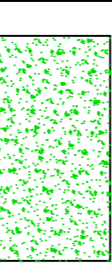


AREE SCOPERTE

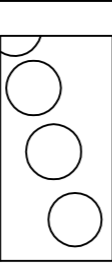
giardini privati



parchi e giardini pubblici



fronti alberati principali

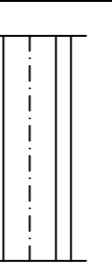


VIABILITA' E PARCHEGGI

parcheggi



strade carrabili



ALTRE INFORMAZIONI

limiti di piano particolareggiato

