











**AVVISO DI CRITICITA' IDROGEOLOGICA REGIONALE nr. 5
DEL 14/7/2016 - ore 13.00**

Data Emissione 14/7/2016 ore 13.00 locali
Inizio validità 15/7/2016 ore 00:00 locali
Fine validità 16/7/2016 ore 12:00 locali



Previsione Meteo: nella giornata di venerdì 15 luglio sono previste precipitazioni diffuse a prevalente carattere di rovescio o temporale, localmente anche di forte intensità. I fenomeni potranno risultare più abbondanti nel settore centro-meridionale della regione. Sono inoltre previsti venti forti di provenienza nord-orientale e mare agitato, con possibilità di mareggiate lungo tutto il litorale. La situazione tenderà poi a migliorare gradualmente nel corso della mattinata di sabato 16 ad iniziare dal pesarese.

ZONE DI ALLERTA		CRITICITA' IDRO-GEOLOGICA	CRITICITA' IDRAULICA
A	PU-AN	 MODERATA	 MODERATA
B	PU-AN	 MODERATA	 MODERATA
C	MC-FM-AP	 MODERATA	 MODERATA
D	MC-FM-AP	 MODERATA	 MODERATA

Avvertenze: emesso Avviso di Condizioni Meteorologiche Avverse per pioggia, vento e mare nr.18/2016, valido dalle 00 del 15/07 fino alle 12 del 16/07.

LEGENDA CRITICITA' IDRO-GEOLOGICA



AVVISO

LEGENDA CRITICITA' IDRAULICA



AVVISO

**D'Ordine del Direttore del Centro Funzionale
Dott. Geol. Maurizio Ferretti
Dott. Geol. Gabriella Speranza**

Documento elettronico firmato digitalmente ai sensi del D.Lgs n.82/2005, modificato ed integrato dal D.Lgs n. 235/2010 e dal D.P.R. n.445/2000 e norme collegate, il quale sostituisce il documento cartaceo e la firma autografa